

PLANZEICHENERKLÄRUNG

1.) Art der baulichen Nutzung

 Mischgebiet (MI)

2.) Maß der baulichen Nutzung

Nutzungsschablone

Art der baulichen Nutzung

MI
Lagerhalle GH = max. 10m

Höhe baulicher Anlagen
(max. Gebäudehöhe)

Grundflächenzahl


0,6 -

Bauweise

- **0**
DN 0 - 25°
WSZ III+IIIA

Dachneigung
Wasserschutzzone III+IIIA
(Wasserschutzgebiet "Hirrlinger Mühlen")

3.) Bauweise, Baugrenzen

o - offene Bauweise
 Baugrenze

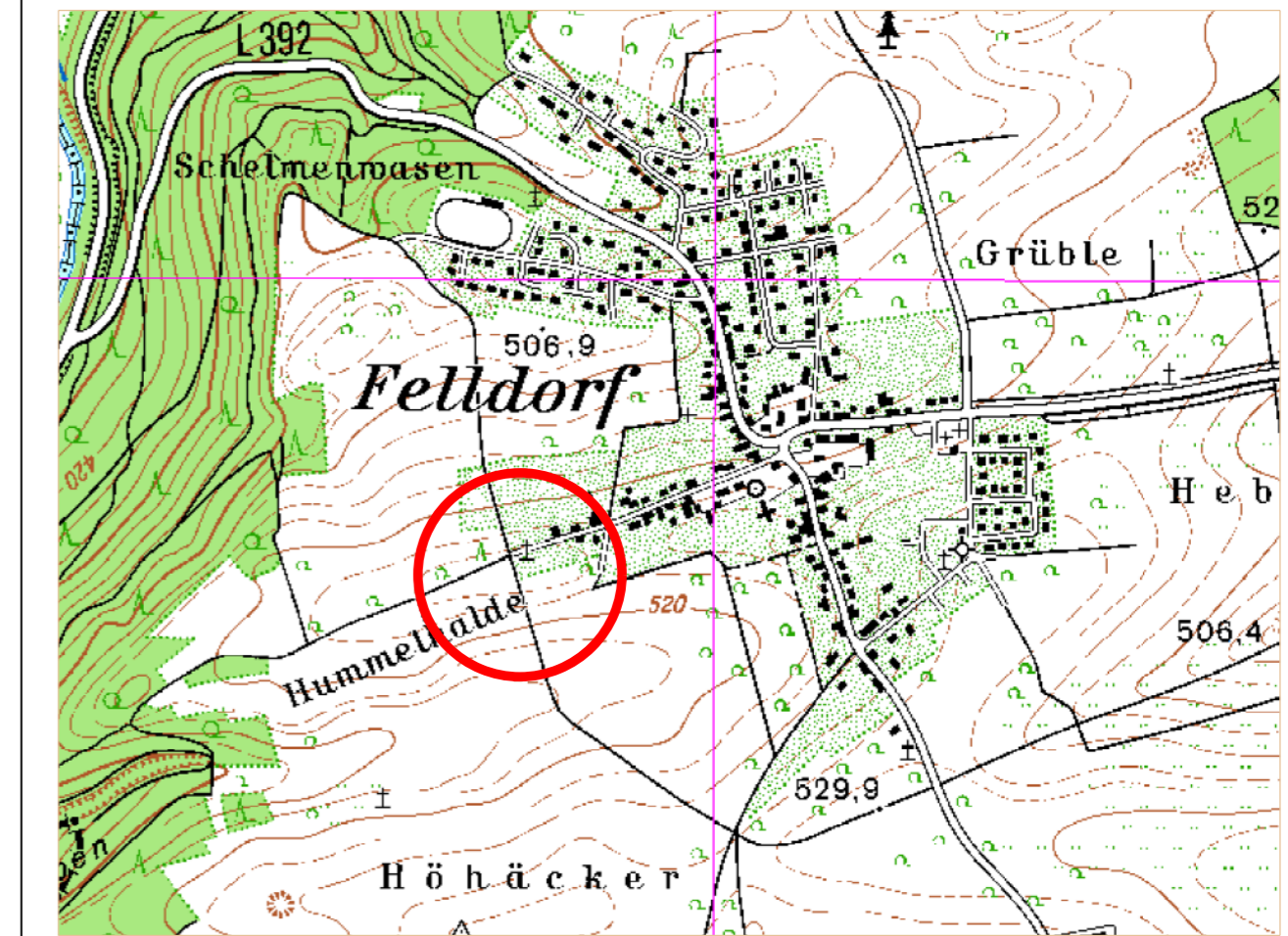
4.) Sonstige Planzeichen

 Geltungsbereich

 Ust. 14
Katastergrundkarte

Fläche: ca. 439 qm (Flst. 2030/1)

Übersichtsplan Anlage 5 zu DRS 134/2020

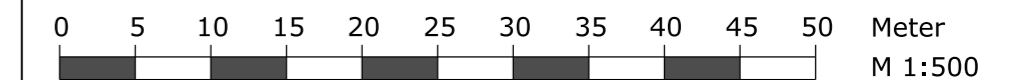


© Copyright: Landesamt für Geoinformation und Landentwicklung Baden-Württemberg

GEMEINDE STARZACH

BEBAUUNGSPLAN "MÜHRINGER STRASSE" IN FELLDORF

(TEIL A)



Plan-Nr.:	Bearbeiter:	Planfassung vom:	PRJ-Nr.:
1	St/Kö	03.08.2020	028.071-1

Dateiname: r_bbp.dgn

Stand: 03.08.2020

GAUSS
Ingenieurtechnik



GAUSS Ingenieurtechnik GmbH
Tübinger Str. 30 · 72108 Rottenburg
gauss-ingenieurtechnik.de

+49 (0) 74 72 / 96 71 - 0
+49 (0) 74 72 / 96 71 - 40
infrastruktur@gauss-ingenieurtechnik.de